

Pleśna → Lubinka → Janowice → Dąbrówka Szczepanowska → Szczepanowice
→ Rzuchowa → Świebodzin → Słona Góra (403 m n.p.m.) → Pleśna

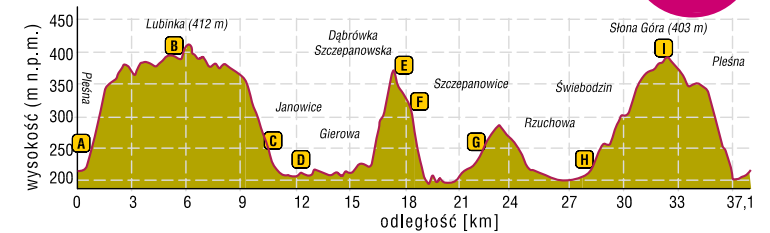
Suma podjazdów: 980 m
Przewyższenie: 220 m
Drogi przez las: 8,6 km

Drogi asfaltowe: 34,9 km
Drogi utwardzone
i gruntowe: 2,1 km

Oznaczenie trasy w terenie:

🚲 5,5 km 🚴 1,9 km
bez szlaków: 29,7 km

37,1 km
trudna




Atrakcyjna, choć wymagająca trasa poprowadzona wśród wzgórz Pogórza Ciężkowickiego. Pojedziemy w większości asfaltami o średnim ruchu, poza jednym, około czterokilometrowym odcinkiem na Słoną Górę, który przyjdzie nam pokonać drogą gruntową. Po drodze czekają nas strome podjazdy wiodące z głęboko wciętych dolin rzek Białej i Dunajca. Wiele miejsc widokowych zapewni nam panoramy na rozciągające się wokół pasma pogórzy, Beskidu Wyspowego i doliny Dunajca. Przy dobrej pogodzie, z wieży w Dąbrówce Szczepanowskiej zobaczymy nawet Tatry. Atrakcjami będą cztery winnice usytuowane przy trasie lub w niewielkim od niej oddaleniu. Są to tereny należące do gminy Pleśna, która nie licząc podkarkowskiej Skąły, jest dziś bodaj najbardziej „zawinniczona” gminą w Małopolsce.

Przebieg trasy:

0,0 Pleśna Startujemy z centrum miejscowości.

A Pleśna, kościół pw. Wniebowzięcia NMP – neobarokowy, z lat 1924–1930. We wnętrzu znajdują się m.in. XVII-wieczne ołtarze barokowe i ambona, pochodzące ze starej świątyni. Od tego miejsca rozpoczyna się niespełna dwukilometrowy odcinek stromeego podjazdu.


6,1 B Wzgórze Lubinka (412 m n.p.m.) z cmentarzami z okresu I wojny światowej: nr 191 – na któ-



Pałac w Janowicach

rym spoczywa 93 żołnierzy armii austro-węgierskiej i 111 żołnierzy armii rosyjskiej oraz nr 192 – z neorenesansową kaplicą, wokół której pochowano 358 poległych z armii austro-węgierskiej i 217 z rosyjskiej.

C Janowice, zespół pałacowo-parkowy – pałac w stylu angielskiego neogotyku pochodzi z XIX w., usytuowany jest w otoczeniu rozległego parku z licznymi zabytkowymi drzewami. Obecnie pałac znajduje się w rękach prywatnych i służy jako obiekt rekreacyjno-hotelowy.



Cmentarz wojenny nr 192 na wzgórzu Lubinka

INFORMACJE PRAKTYCZNE

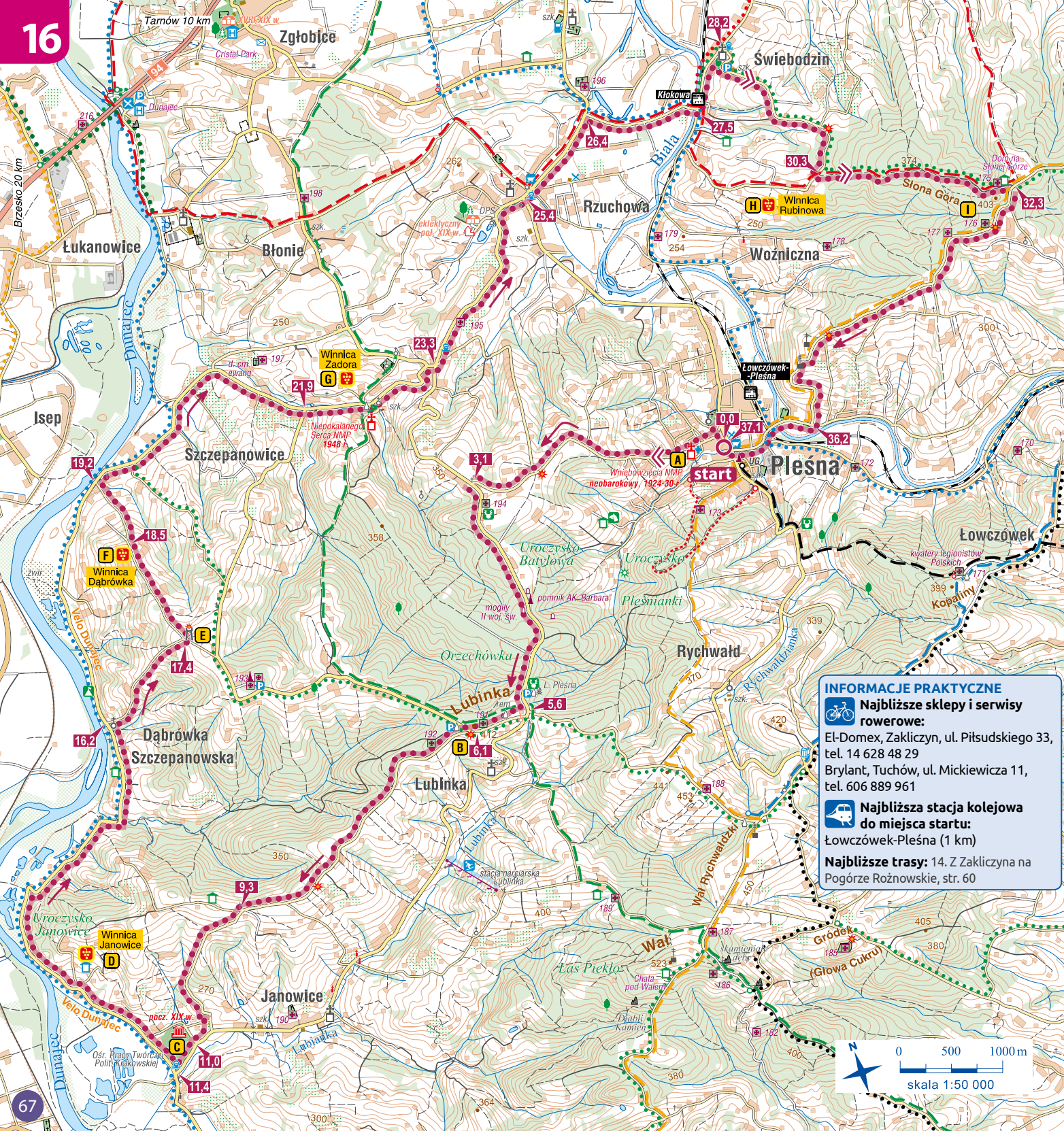
🚲 Najbliższe sklepy i serwisy rowerowe:

El-Domex, Zakliczyn, ul. Piłsudskiego 33, tel. 14 628 48 29
Brylant, Tuchów, ul. Mickiewicza 11, tel. 606 889 961

🚆 Najbliższa stacja kolejowa do miejsca startu:

Łowczówek-Pleśna (1 km)
Najbliższe trasy: 14. Z Zakliczyna na Pogórze Rożnowskie, str. 60

0 500 1000 m
skala 1:50 000





Winnica Janowice



Winnica Dąbrówka

D Winnica Janowice

założona została wiosną 2013 r. na pięknym południowo-zachodnim stoku w Janowicach koło Tarnowa. Odpowiednie warunki klimatyczne pozwalają na uprawę odmian winorośli klasycznej – *vitis vinifera* (*Pinot Noir*, *Pinot Noir Précoce*, *Chardonnay*, *Siegerrebe*, *Auxerrois*), jak i odmian hybrydowych (*Rondo*, *Regent*, *Solaris*, *Johanniter*, *Seyval Blanc*), a niezwykle położenie winnicy i zapierający dech w piersiach widok na dolinę Dunajca sprawia, że uchodzi ona za jedną z najpiękniejszych winnic w Polsce. Organizowane są tu degustacje win. Winnicę można wynająć na profesjonalne sesje zdjęciowe, a także przenocować w drewnianym domku z widokiem na Dunajec.

Kontakt: Winnica Janowice Janowice, 33-115 Janowice tel. 604 413 265 www.winnicajanowice.pl info@winnicajanowice.pl

16.2 Rozpoczynamy stromy, około kilometrowy, podjazd do wieży widokowej w Dąbrówce Szczepanowskiej.

17.4 E Dąbrówka Szczepanowska, wieża widokowa – podświetlana nocą drewniana konstrukcja ma około 16 m wysokości i składa się z pięciu kondy-

gnacji, na których znajdują się tarasy widokowe. Rozciągają się stąd atrakcyjne panoramy na Tarnów, dolinę Dunajca, Beskid Wyspowy, a nawet Tatry.

18.5 F Winnica Dąbrówka

położona jest w miejscowości Dąbrówka Szczepanowska na skraju Kotliny Sandomierskiej i Pogórza Karpackiego w Gminie Pleśna, w odległości 12 km od Tarnowa. Południowe usytuowanie stoku o powierzchni 4,3 ha gwarantuje doskonałe nastożnienie krzewów winorośli, a naturalną ich osłonę stanowi las. Ze wzgórz roztacza się przepiękny widok na panoramę Tatr oraz dolinę Dunajca. Spacer wzdłuż rzędów winorośli czy podziwianie zachodu słońca z kieliszkiem wina w dłoni, dają poczucie wyjątkowo spędzonego czasu wśród pięknych okoliczności przyrody.

Kontakt: Winnica Dąbrówka, Dąbrówka Szczepanowska 94, 33-115 Dąbrówka Szczepanowska tel. 534 030 430, www.winnicadabrowka.pl winnicadabrowka@wp.pl

G Winnica Zadora

Usytuowana jest w Szczepanowicach, w dolinie Dunajca, kilkanaście kilometrów na południe od Tarnowa,



Winnica Zadora

w rejonie nazywanym często „polskim biegunem ciepła”. Jej nazwa pochodzi od rodziny Chrzastowskich herbu Zadora, którzy byli właścicielami wsi przez okres 400 lat do połowy XIX w. Początki winnicy sięgają 2007 r. Obecnie zajmuje ona powierzchnię około 0,5 ha. Uprawia się tu dość spory wachlarz szczepów, zarówno mieszańcowych, jak i *Vitis vinifera*. Są to: *johanniter*, *solaris*, *orion*, *phoenix*, *merzling* i *ortega* na wina białe oraz *regent*, *rondo*, *acolon* i *pinot noir* na wina czerwone. Obok domu gospodarzy znajduje się budynek mieszczący piwnicę do wyrobu wina oraz salę degustacyjną.

Kontakt: Winnica Zadora Szczepanowice 215, 33-114 Rzuchowa, tel. 502 714 696 www.winnica-zadora.pl winnica.zadora@gmail.com

H AS Winnica Rubinowa

założona w 2014 r. jest jedną z najmłodszych stażem winnic na Małopolskim Szlaku Winnym. Położona jest w Świebodzinie, w dolinie rzeki Białej, zaledwie 5 km od granic Tarnowa. Gospodarze posiadają obecnie około 1600 winnych krzewów, a docelowo zamierzają uzyskać areał 1,3 ha. Uprawiane są tu dość liczne odmiany, jak: *solaris*, *seyval blanc*, *johanniter*, *bianca*, *jutrzenka*, *muszkata* i *adalmina* na wina białe oraz *regent*, *rondo*, *maréchal foch* i *léon millot* na wina czerwone.

Kontakt: AS Winnica Rubinowa Świebodzin 30, 33-114 Pleśna tel. 668 662 385 www.facebook.com/ASwinnica-rubinowa,

28.2 Rozpoczynamy stromy, około trzykilometrowy podjazd na Stoną Górę (403 m n.p.m.).


32.0 I Cmentarze wojenne na Stonej Górze – nr 175, 176, 177 – za-



Cmentarz wojenny nr 175 z I wojny światowej



Cmentarz wojenny nr 176 z I wojny światowej



Cmentarz wojenny nr 177 z I wojny światowej

bytkowe cmentarze z okresu I wojny światowej, na których w grobach zbiorowych i pojedynczych mogiłach pochowano łącznie 117 żołnierzy armii austro-węgierskiej i 97 żołnierzy rosyjskich.

Ze Stonej Góry zjeżdżamy, początkowo łagodnie, a w końcowej fazie, stromą drogą aż do rzeki Białej i Pleśnej.



Winnica Rubinowa



Dolina Dunajca i Pogórze Karpackie widziane z wieży widokowej w Dąbrówce Szczepanowskiej